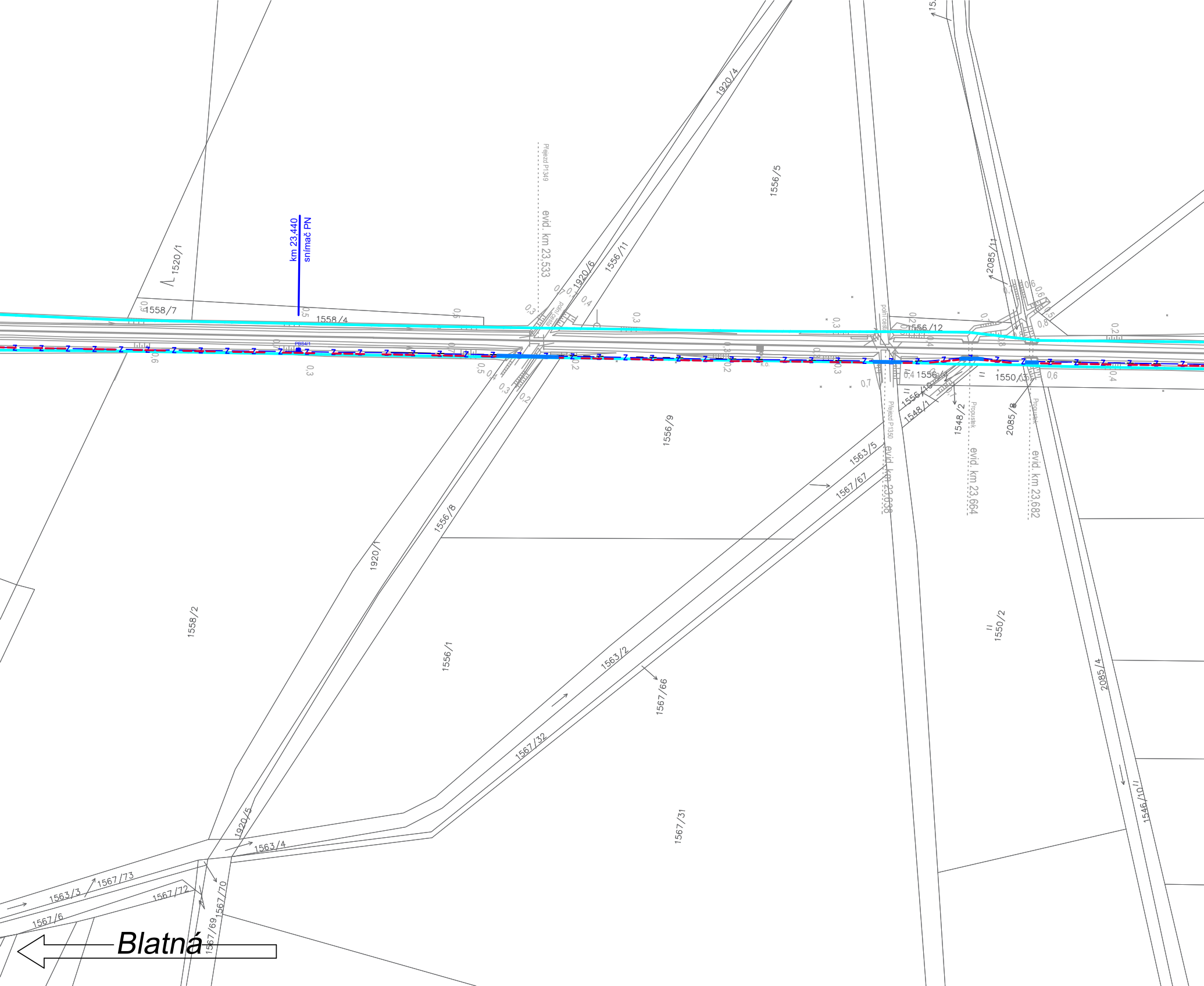
km 23,440
snímač PN
Přejezd P1349
evid. km 23,533
Přejezd P1350
evid. km 23,638
Propustek
evid. km 23,664
Propustek
evid. km 23,682
PBS4/1
1520/1
1558/7
1558/4
1558/2
1920/4
1920/6
1920/1
1920/5
1556/11
1556/5
1556/12
1556/9
1556/8
1556/1
1556/4
1556/10
1548/1
1548/2
1550/3
1550/2
2085/11
2085/8
2085/4
1563/5
1563/2
1563/4
1563/3
1567/67
1567/66
1567/32
1567/31
1567/73
1567/72
1567/70
1567/69
1567/6
1546/10
Blatná

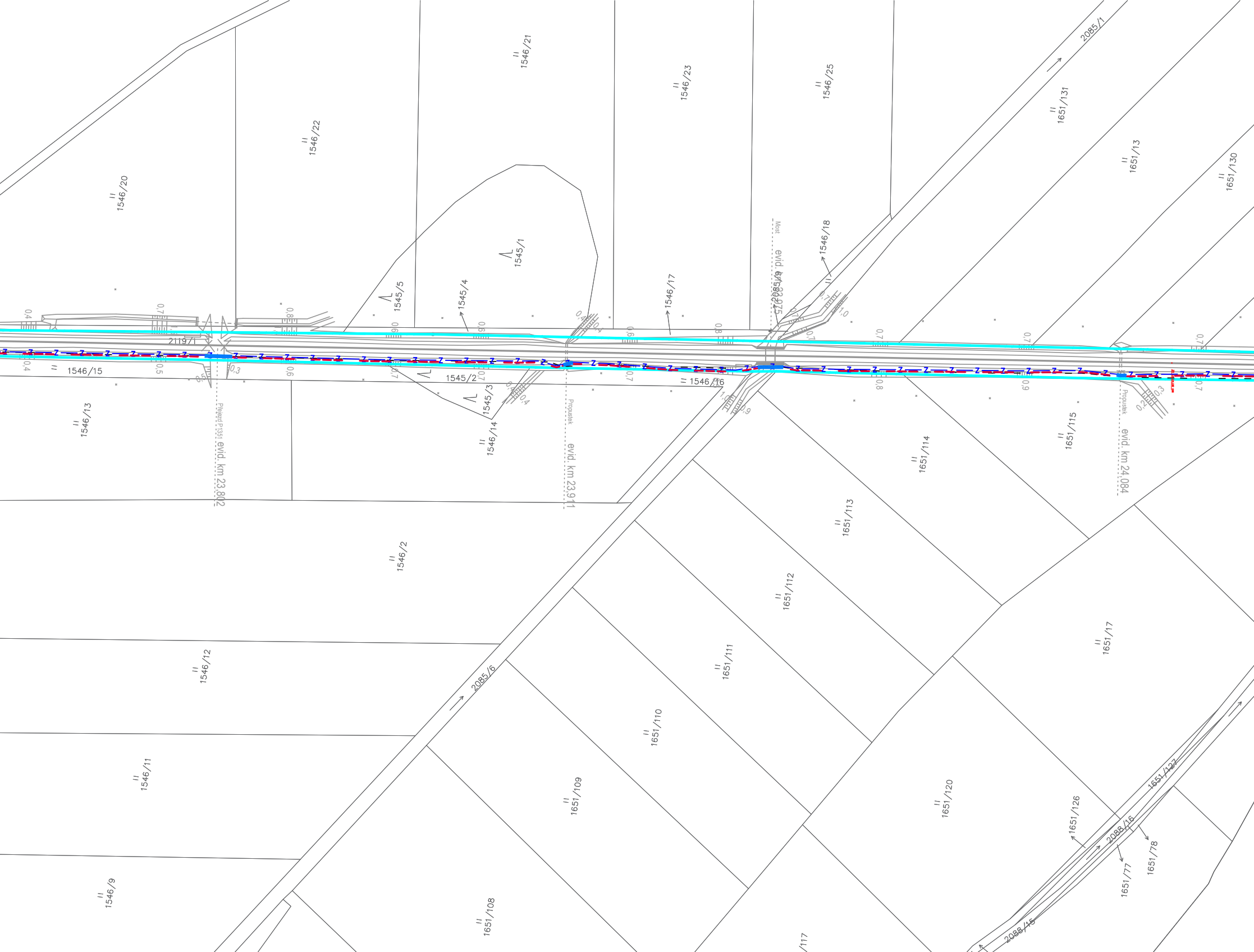
1546/20
1546/22
1546/21
1546/23
1546/25
2085/1
1651/131
1651/13
1651/130
1545/1
1545/5
1545/4
1546/17
Most
evid. km 23.975
2085/2
1546/18
2119/1
1546/15
1545/2
1546/16
1546/13
Přejezd P1351 evid. km 23.802
1545/3
1546/14
Propustek
evid. km 23.911
Propustek
evid. km 24.084
1651/114
1651/115
1651/113
1546/2
1651/112
1651/17
1546/12
2085/6
1651/111
1651/110
1546/11
1651/109
1651/120
1651/126
1651/127
2088/16
1651/77
1651/78
1546/9
1651/108
2088/15
/117

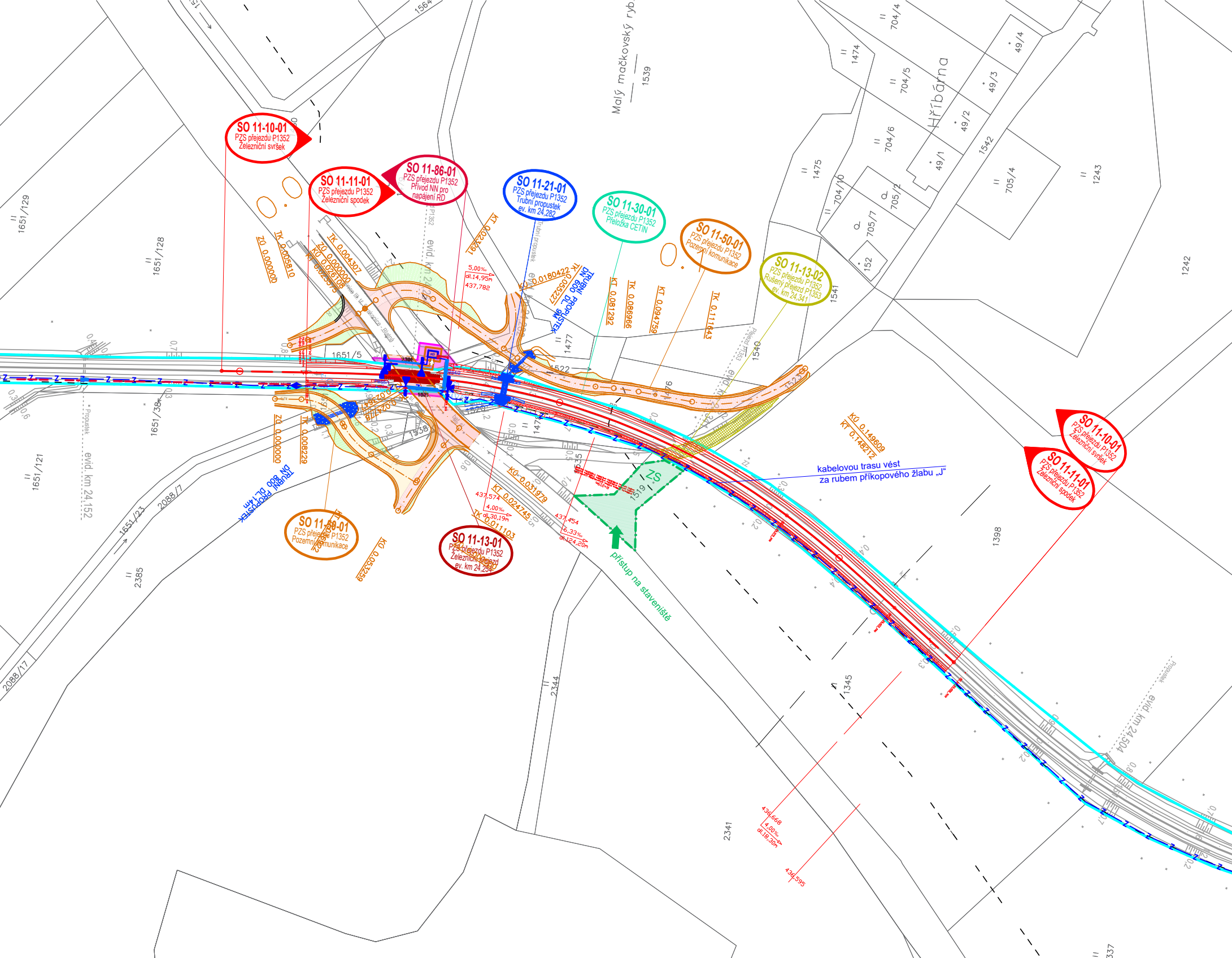
SO 11-10-01
PZS přejezdu P1352
Železniční svršek
SO 11-11-01
PZS přejezdu P1352
Železniční spodek
SO 11-86-01
PZS přejezdu P1352
Přívod NN pro napájení RD
SO 11-21-01
PZS přejezdu P1352
Trubní propustek
ev. km 24,282
SO 11-30-01
PZS přejezdu P1352
Přeložka CETIN
SO 11-50-01
PZS přejezdu P1352
Pozemní komunikace
SO 11-13-02
PZS přejezdu P1352
Rušený přejezd P1353
ev. km 24,341
SO 11-50-01
PZS přejezdu P1352
Pozemní komunikace
SO 11-13-01
PZS přejezdu P1352
Železniční přejezd
ev. km 24,254
SO 11-10-01
PZS přejezdu P1352
Železniční svršek
SO 11-11-01
PZS přejezdu P1352
Železniční spodek
TRUBNÍ PROPUSTEK
DN 600 DL.9m
TRUBNÍ PROPUSTEK
DN 800 DL.14m
kabelovou trasu vést
za rubem příkopového žlabu „J“
přístup na staveniště
ZS
ZÚ 0.000000
TK 0.005810
TK 0.004307
ZÚ 0.000000
KÚ 0.026108
KT 0.023575
KT 0.023291
KÚ 0.0180422
TK 0.055227
KT 0.081292
TK 0.086966
KT 0.094759
TK 0.111643
KÚ 0.149809
KT 0.148212
ZÚ 0.000000
TK 0.008229
KÚ 0.031979
KT 0.024745
TK 0.011103
KÚ 0.053259
5,00‰
dl.14,95m
437,782
437,574
4,00‰
dl.30,19m
437,454
6,33‰
dl.124,20m
436,668
4,00‰
dl.18,30m
436,595
evid. km 24,152
evid. km 24,504
Malý mačkovský ryb.
Hříbárna
1564
1539
1474
1475
1477
1476
1541
1540
1542
1243
1242
1398
1345
2341
2344
2385
1535
1538
1522
1523
1519
1651/5
1651/129
1651/128
1651/121
1651/38
1651/23
2088/7
2088/17
704/4
704/5
704/6
704/10
705/1
705/2
705/4
705/7
49/1
49/2
49/3
49/4
152
Propustek
Trubní propustek
přejezd P1352
přejezd P1353

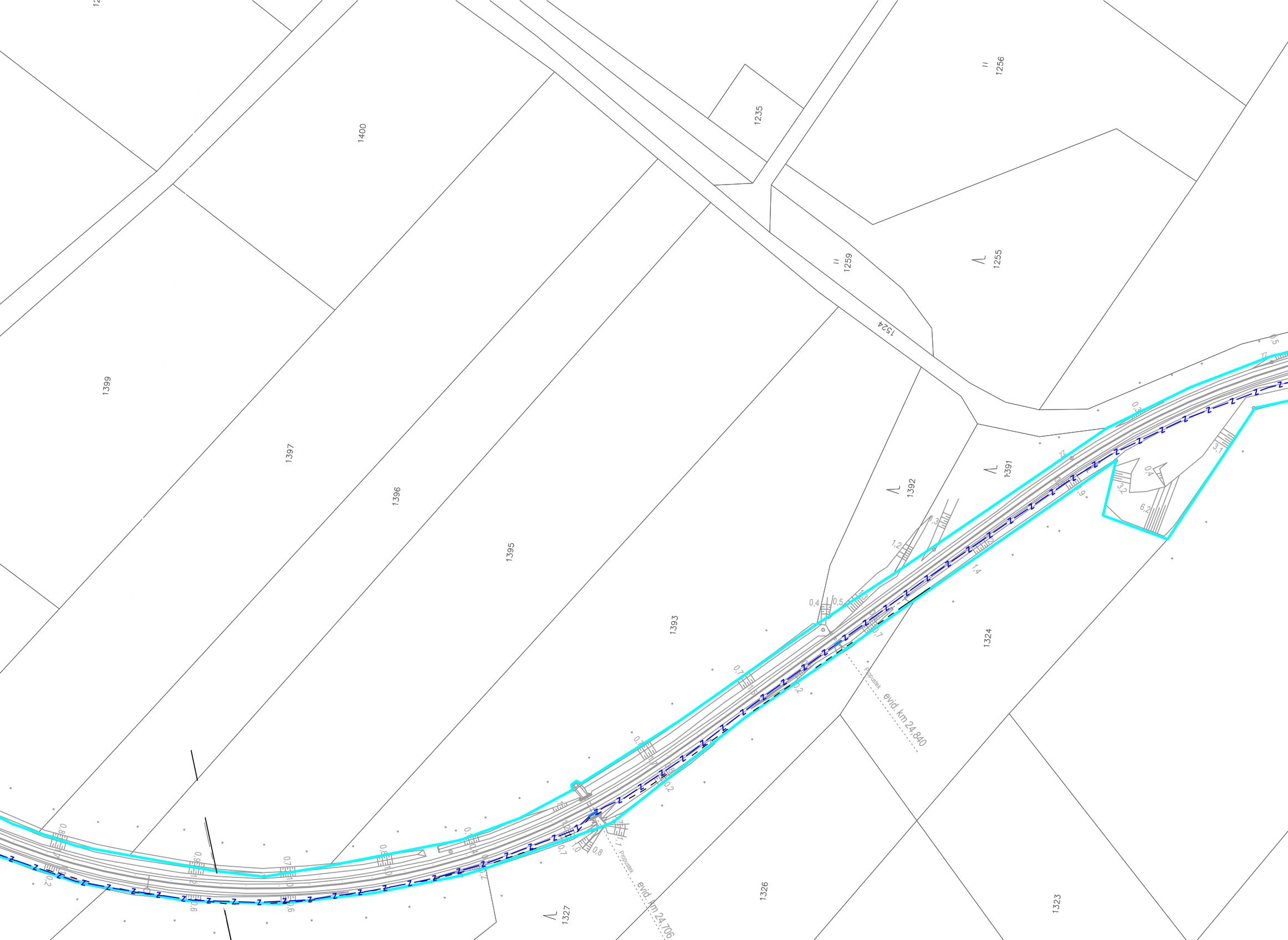
1400
1399
1397
1396
1395
1393
1392
1391
1324
1326
1327
1323
1235
1256
1259
1255
1524
Propustek
evid. km 24,840
Propustek
evid. km 24,706

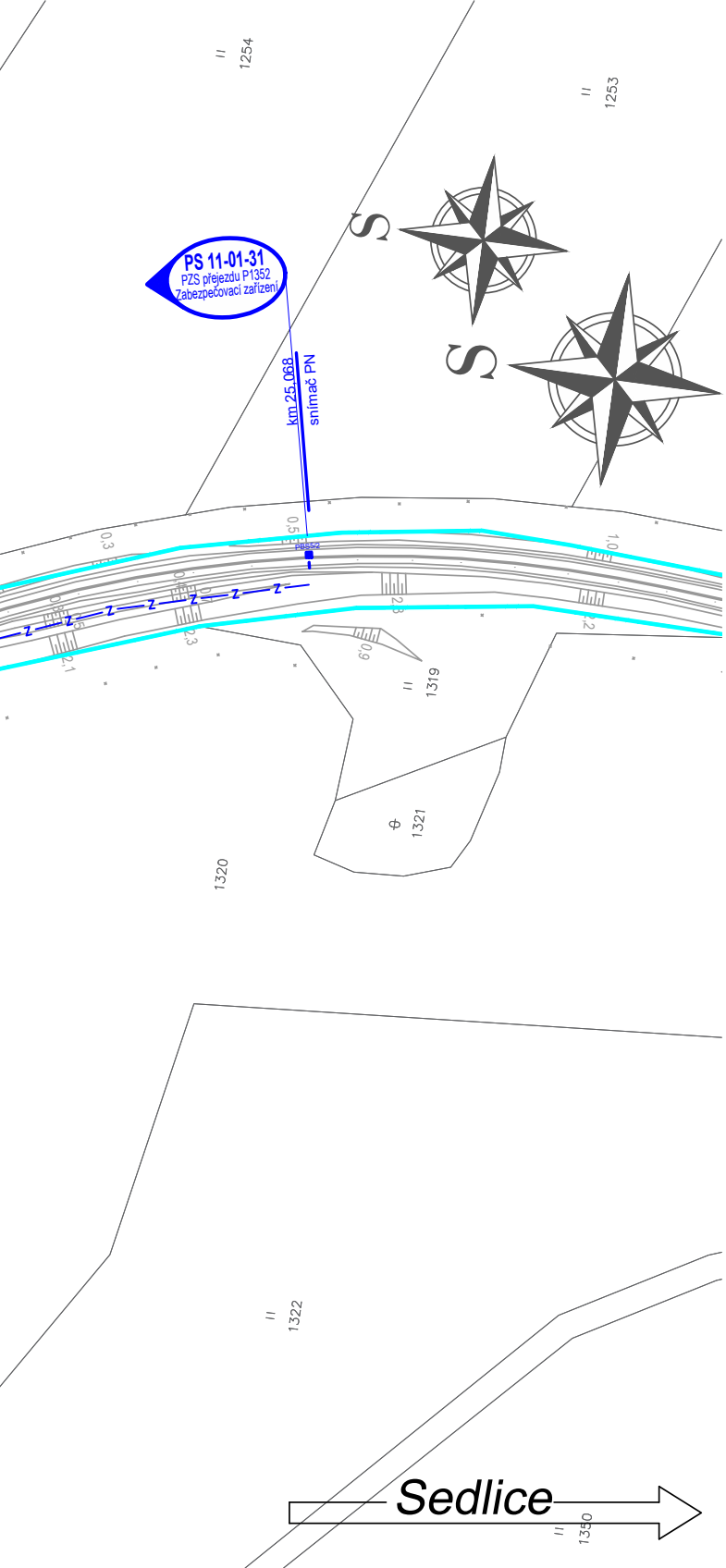
1254
1253
S
S
PS 11-01-31
PZS přejezdu P1352
Zabezpečovací zařízení
km 25,068
snímač PN
PBS52
0,3
0,5
1,0
2,3
2,2
2,1
0,9
1319
1321
1320
1322
1350
z
Sedlice

LEGENDA ČAR:

katastr a koleje :

- – – – hranice katastrálního území
- – – – hranice pozemků Českých Drah
- – – – hranice pozemků Správy Železnic
- ——— nová kolej
- – – – úprava stávající koleje

tipy použitých čar:

- — — vodovod pitná voda
- — — vodovod užitková voda
- — — vodovod obecně
- — — kanalizace dešťová
- — — kanalizace splašková
- — — kanalizace stoka
- — — plynovod NTL
- — — plynovod STL
- — — plynovod VTL
- — — — ropovod
- ······ Mikrovlnné (MW) spoje
- ——— nadzemní vedení NN
- ——— nadzemní vedení VN
- ——— nadzemní vedení VVN
- - - - podzemní vedení NN
- - - - podzemní vedení VN
- - - - podzemní vedení VVN
- - - - sdělovací vedení
- —z— zabezpečovací vedení

LEGENDA BAREV:

barvy čar:

- ━ katastrální mapa
- ━ zaměření stávajícího stavu
- ━ zaměření stávajících sítí
- ━ nový železniční spodek, svršek
- ━ železniční přejezdy
- ━ demontáže a demolice
- ━ pozemní komunikace
- ━ mosty, podchody, propustky, zdi
- ━ trativody
- ━ silnoproudá technologie
- ━ zabezpečovací vedení
- ━ sdělovací vedení

plochy železnice:

- ▨ zařízení staveniště

zábory a zařízení staveniště:

- ——— trvalý zábor
- –·–·– zařízení staveniště

legenda symbolů:

- ⊢● zabezpečovací zařízení
- ⬅ přístup na zařízení staveniště
- svahování - násyp
- svahování - výkop

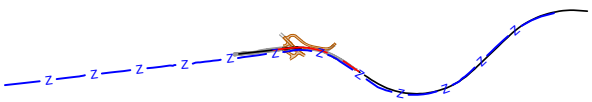

EVROPSKÁ UNIE
Evropské strukturální a investiční fondy
Operační program Doprava

Ministerstvo dopravy
Státní fond dopravní infrastruktury

Orientační schéma:

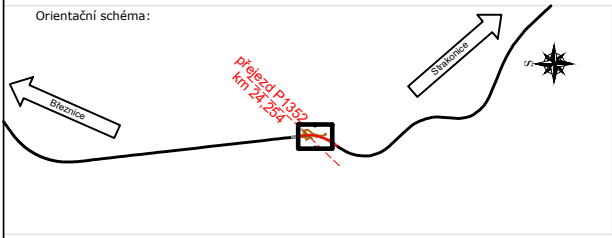
přejezd P1352
km 24,254
Strakonice
Březnice
S

Razítko oprávněné osoby:

Podpis: Datum:

Revize:	Datum:	Popis:	Kontroloval:
000	07.04.2022	Definitivní odevzdání dokumentace	Ing. Stanislav Rýznar

Stavebník/Investor: **Správa železnic, státní organizace**
Adresa: Dlážděná 1003/7, 110 00 Praha 1
Zástupce investora: Stavební správa západ
Adresa: Sokolovská 1995/278, 190 00 Praha 9

SPRÁVA ŽELEZNIC

Zhotovitel stavby: **SAGASTA s.r.o.**
Adresa: Novodvorská 1010/14, 142 00, Praha 4 - Lhotka
Kontakt: T: +420 261 344 100
E: info@sagasta.cz

SAGASTA

Zhotovitel objektu: **SAGASTA s.r.o.**
Adresa: Novodvorská 1010/14, 142 00, Praha 4 - Lhotka
Kontakt: T: +420 261 344 100
E: info@sagasta.cz

SAGASTA

Hlavní projektant (HIP):	Specialista:	Odpovědný projektant:	Zpracovatel:
Ing. Stanislav Rýznar	Bc. Peter Čapek	Bc. Peter Čapek	Bc. Peter Čapek

Název stavby/akce:

Výstavba PZS (P1352) v km 24,254 trati Březnice - Strakonice

Označení (S-kód): S 632000131
Označení zhotovitele: 120081

Název části: Zásady organizace výstavby
Označení části: B.8

Název objektu: **Zásady organizace výstavby**
Označení objektu/komplexu:

Název přílohy: Situace stavby
Název dílčí části přílohy:
Číslo přílohy: **2 101**
Paré:

Kraj:	Katastrální území:	TUDU:
Jihočeský	Blatná, Sedlice	043108

Stupeň dokumentace:	Datum zpracování:	Formáty:	Měřítko:
DUSP	06/2021	840x594	1:10000

S-kód:	Stupeň dokumentace:	Část:	Objekt:	Podobjekt:	Příloha:	Revize:
S 6 3 2 0 0 0 1 3 1	_ D U S P	_ B 8 X X X	_ X X X X X X X X	_ X X	_ 2 _ 1 0 1	_ 0 0 0

DOKUMENTACI LZE UŽÍVAT POUZE VE SMYSLU PŘÍSLUŠNÉ SMLOUVY O DÍLO. VÝKRES, ČI JEHO ČÁST, MŮŽE BÝT KOPÍROVÁN NEBO JINÝM ZPŮSOBEM ROZŠIŘOVÁN POUZE PO PŘEDCHOZÍM SOUHLASU SAGASTA, s.r.o.